



Incidències carreteres
Road incidents



ESPAIS NATURALS PROTEGITS
ESPACIOS NATURALES PROTEGIDOS

- 1 PARC NATURAL DE S'ALBUFERA DE MALLORCA
- 2 PARC NATURAL DE LA PENÍNSULA DE LLEVANT
- 3 PARC NATURAL DE MONDRAGÓ
- 4 PARC NATURAL MARÍTIMO TERRESTRE DES TRENC/ SALOBRAR DE CAMPOS
- 5 RESERVA NATURAL DE S'ALBUFERETA
- 6 PARATGE NATURAL DE LA SERRA DE TRAMUNTANA
- 7 MONUMENT NATURAL DEL TORRENT DE PAREIS
- 8 MONUMENT NATURAL DE LES FONTS UFANES
- 9 FINCA PÚBLICA DE SON REAL
- 10 FINCA PÚBLICA DE GALATZÓ
- 11 FINCA PÚBLICA DE PLANÍCIA
- 12 PARC NACIONAL MARÍTIMO TERRESTRE DE L'ARXIPELAG DE CABRERA
- 13 PARC NATURAL DE SA DRAGONERA

- Autopista | Autopista
- Carretera principal | Carretera principal
- Carretera secundària | Carretera secundària
- Carretera local | Carretera local
- Túnel | Túnel
- Línia de ferrocarril | Línia de ferrocarril
- Torrent | Torrent
- Nucli urbà | Núcleo urbano
- Embassament | Embalse
- Santuari, ermita, oratori | Santuario, ermita, oratorio
- Fortificacions | Fortificaciones
- Talala | Atalaya
- Far | Faro
- Zones d'acampada | Zonas de acampada
- Refugi Govern de les Illes Balears | Refugios Govern de les Illes Balears
- Refugi Consell de Mallorca | Refugios Consell de Mallorca
- Restes arqueològiques | Restos arqueológicos
- Mirador | Vistas panorámicas
- Cota | Cota
- Aeroport | Aeropuerto
- Llogaret | Aldea
- Moll | Molino
- Port esportiu | Puerto deportivo
- Cova | Cueva
- Benzinera | Gasolinera
- Informació turística | Información turística
- Museu, monument | Museo, monumento
- Hospital | Hospital

Oficines d'informació turística

Plaça de la Reina, 2. Palma
Tel. +34 971 173 990
Aeroport de Palma de Mallorca
Tel. +34 971 789 556
Port de Palma. Estació marítima 6
Dic de l'Oest
Tel. +34 971 707 400

www.mallorca.es



@MallorcaTourism

Fundació Mallorca Turisme
Consell de Mallorca

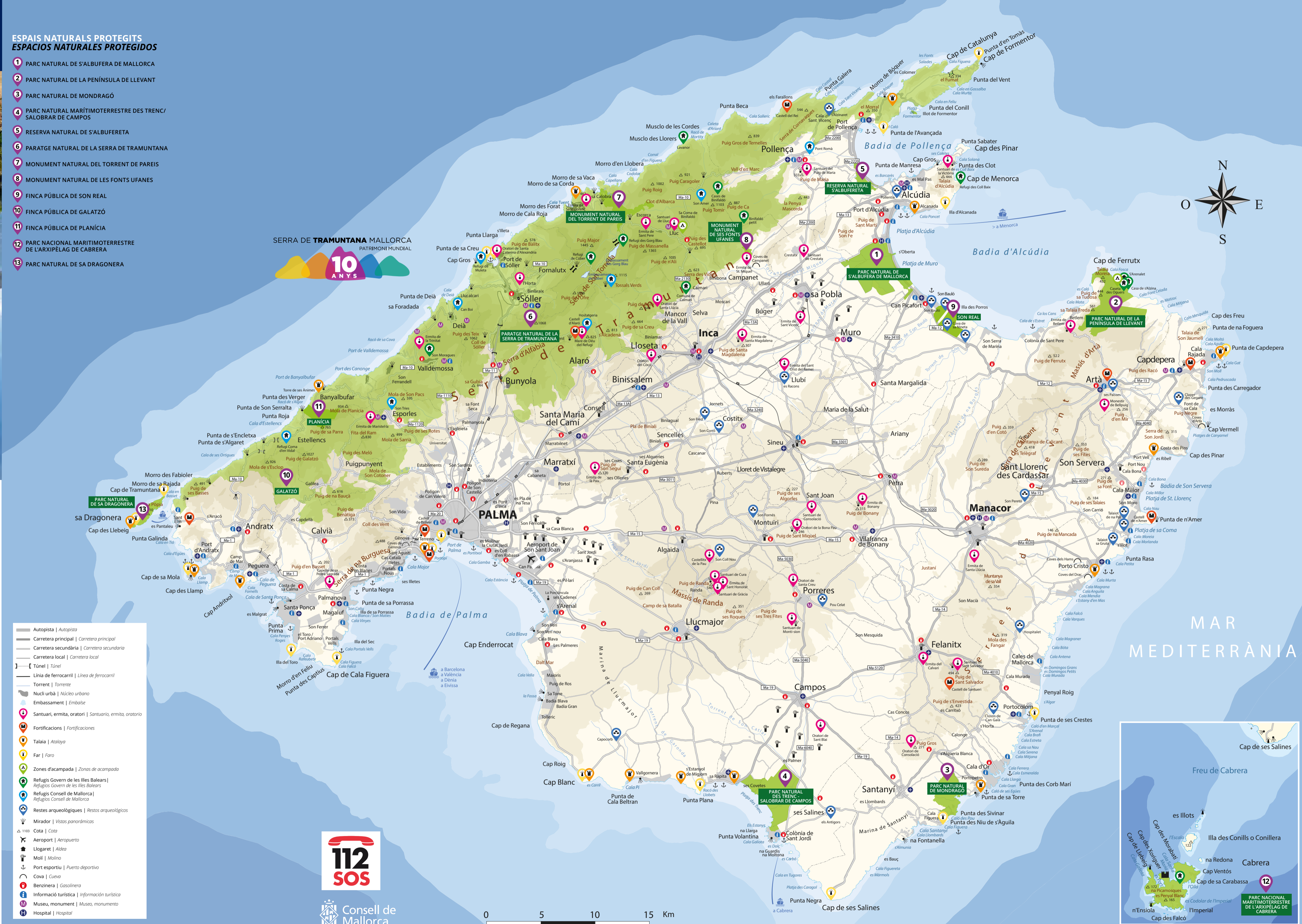

DL PM. 7/17/2020

© COPYRIGHT Consell de Mallorca



Consell de Mallorca

0 5 10 15 Km



El clima suau mediterrani, l'orografia variada i la bellesa del paisatge fan de l'illa una destinació idònia per practicar-hi el senderisme. Des de rutes de curt recorregut, per a aquells que volen gaudir relaxadament del paisatge, fins a senders més difícils que demanen un cert grau de preparació física.

El suave clima mediterráneo, la variada orografía y la belleza del paisaje, hacen de la isla un destino idóneo para practicar el senderismo. Desde rutas de corto recorrido para aquellos que quieran disfrutar relajadamente del paisaje, hasta senderos que requieren experiencia y un cierto grado de preparación física.



Barranc de Biniraix

Espais naturals protegits

Espacios naturales protegidos

Mallorca congrega un gran nombre d'espais naturals protegits agrupats sota diferents figures de protecció. Recórrer-los a través dels itineraris senyalitzats, us permetrà descobrir la variada naturalesa de l'illa. Des d'importants aiguamolls, com és s'Albufera de Mallorca, s'Albufera de Mallorca, s'Albufera de Campos, fins a paratges de muntanya a la serra de Tramuntana i la península de Llevant.

Cabrera y Dragonera són dos tresors naturals als quals només podem arribar per mar. Diferents empreses ofereixen excursions per visitar-los.

A més de parcs i reserves hi ha finques de titularitat pública i més del 20% del territori forma part de xarxa ecològica europea Natura 2000.

*Abans de visitar un espai protegit és imprescindible que us informeu sobre característiques, la normativa i l'equipament que ofereix.

Mallorca cuenta con un gran número de espacios naturales protegidos agrupados bajo diferentes figuras de protección. Recorrerlos a través de los itinerarios señalizados, nos permitirá descubrir y disfrutar de la variada naturaleza de la isla. Desde importantes humedales, como s'Albufera de Mallorca, s'Albufera de Campos, hasta parajes de montaña en la Serra de Tramuntana y en la península de Llevant.

Cabrera y Dragonera son dos tesoros naturales a los cuales sólo podremos llegar por mar. Diferentes empresas ofrecen excursiones para visitarlos.

Además de parques y reservas, hay fincas de titularidad pública y más del 20 % del territorio insular forma parte de la red ecológica europea Natura 2000.

** Antes de visitar un espacio protegido es imprescindible que se informen sobre sus características, la normativa y el equipamiento que ofrece.*



Albufera de Mallorca

Serra de Tramuntana



Serra Tramuntana

• INFO
www.serradetrabutana.net

Ruta de la Pedra en Sec



• INFO
www.caminsdepiedra.conseildemallorca.cat

Cúber

La Ruta de la Pedra en Sec és una ruta de gran recorregut (més de 100 quilòmetres oberts i senyalitzats) que transcorre, majorment, al llarg de la serra de Tramuntana. L'itinerari permet gaudir de la bellesa paisatgística de la serra: alzinars, pinedes i zones de garriga mediterrània, així com d'un llegat patrimonial ric que utilitza com a element unificador l'ús constructiu de la pedra en sec sense cap tipus d'argamassa. Camins de pedra, marjades, sistemes de conducció d'aigua, antigues cases de possessió (finques), forns de calç o de carbó, a més d'altres elements etnològics, són mostres de l'acció humana en el paisatge.

La Ruta de Piedra Seca es una ruta de gran recorrido (más de 100 kilómetros abiertos y señalizados) que transcurre, en su mayor parte, a lo largo de la sierra de Tramuntana. El itinerario permite disfrutar de la belleza paisajística de la sierra: encinares, pinares y zonas de garriga mediterránea, así como de un rico legado patrimonial que utiliza como elemento unificador el uso constructivo de la piedra en seco sin ningún tipo de argamasa. Caminos de piedra, bancales, sistemas de conducción de agua, antiguas casas de posesión (fincas), hornos de cal o de carbón, además de otros elementos etnológicos, son muestras de la acción humana en el paisaje.

Costa

La costa de l'illa és variada: extensos arenals, cales recòndites i penya-segats rocosos. Aquests itineraris ens descobriren nombrosos elements patrimonials, com les antigues torres de defensa construïdes als segles XVI i XVII o la necròpolis de Son Real (s VII a. de C.), única a la Mediterrània occidental. A més d'observar el paisatge, podem finalitzar l'itinerari amb un bany en una cala preciosa o platja d'aigua cristal·lina. Això sí, si l'activitat es du a terme a l'estiu, cal tenir present l'alta temperatura i posar-se en ruta a primera hora del matí ben proveïts d'aigua i de protecció solar, i evitar caminar a les hores de més exposició solar.

Arribar fins als fars és una altra opció interessant. Molts d'ells es troben ubicats en llocs d'una bellesa espectacular com la península de Formentor, els penya-segats de Cap Blanc o la costa verge del Cap de ses Salines, entre molts altres.

La costa de la isla es variada: extensos arenales, recónditas calas y acantilados rocosos. Estos itinerarios nos descubrirán numerosos elementos patrimoniales, como las antiguas torres de defensa construidas en los siglos XVI y XVII o la Necrópolis de Son Real (s VII a. C.), única en el Mediterráneo occidental. Además de disfrutar el paisaje, podremos finalizar el itinerario con un baño en una preciosa cala o playa de aguas cristalinas. Eso sí, si la actividad se realiza en verano hay que tener presente las altas temperaturas y ponerse en ruta a primera hora de la mañana bien provistos de agua y de protección solar y evitar caminar en las horas de mayor exposición solar.

Llegar hasta los faros es otra opción a tener en cuenta. Muchos de ellos se hallan ubicados en lugares de espectacular belleza como la península de Formentor, los acantilados del Cap Blanc o la costa virgen del Cap de ses Salines, entre otros muchos.



Cap de ses Salines

SERRA DE TRAMUNTANA MALLORCA
PATRIMONI MUNDIAL



La serra de Tramuntana, a la costa nord-occidental, és la principal cadena muntanyosa de l'illa i la que presenta els desnivells més grans, alguns superen els 1.000 metres d'alçada.

A més de ser un espai natural protegit, la Serra va ser declarada Patrimoni Mundial per la UNESCO en la categoria de paisatge cultural per constituir un exemple excepcional d'integració de la petjada humana en el medi natural, convertint mitjançant tècniques tradicionals un paisatge abrupte en un entorn agrícola.

La Sierra de Tramuntana, en la costa noroccidental, es la principal cadena montañosa de la isla y la que presenta mayores desniveles, superando algunos de ellos los 1000 metros de altura.

La Serra fue declarada Patrimonio Mundial por la UNESCO en la categoría de paisaje cultural por constituir un ejemplo excepcional de integración de la huella humana en el medio natural, convirtiéndose mediante técnicas tradicionales un paisaje abrupto en un entorno agrícola.



Flora i fauna

Flora y fauna

La flora és rica en endemismes com l'estepa joana (*Hypericum balearicum*), arbust relativament freqüent a la serra de Tramuntana, la didalera (*Digitalis minor*) o l'única orquídia endèmica de les Balears (*Ophris balearica*), per esmentar-ne alguns exemples.

Les aus són sens dubte, un dels grans atractius per als senderistes interessats en l'observació de la fauna. De fet, Mallorca és una de les destinacions de la Mediterrània més desitjades pels aficionats a l'ornitologia. Durant la primavera i la tardor milers d'aus migratòries fan parada a l'illa.

La flora es rica en endemismos como la estepa joana (Hypericum balearicum), arbusto relativamente frecuente en la Serra de Tramuntana, la didalera (Digitalis minor) o la Ophris balearica, única orquídea endémica de las Baleares, por citar algunos ejemplos.

Las aves son sin duda alguna, uno de los grandes atractivos para los senderistas interesados en la observación de la fauna. De hecho, Mallorca es uno de los destinos en el Mediterráneo más deseados por los aficionados a la ornitología. Durante la primavera y el otoño miles de aves migratorias hacen parada en la isla.



Albufera de Mallorca

L'interior


El interior

L'interior de l'illa és ric en patrimoni: cases de possessió (finques rústiques), molins, barraques, cisternes, aljubs, ermites i santuaris, etc. Des del punt de vista paisatgístic, predominen els conreus extensius de secà, tot i que també hi ha algunes zones de regadiu. Camps de cereals, vinya, ametllers, oliveres i garrovors són els cultius més representatius. En aquest paisatge agrari es mesclen alzinars, pinedes i extenses àrees de garriga mediterrània.

En els municipis de l'interior trobarem rutes de senderisme poc conegudes, generalment més senzilles i aptes per a tota la família, però no per això menys atractives. Una proposta és la visita d'ermites i santuaris. Varen començar a construir-se al segle XIII, com a focus de repoblació de l'illa després de la conquesta cristiana, i solen situar-se en elevacions, a prop dels pobles. Les vistes panoràmiques des d'aquestes talaies són impressionants. La majoria disposen de servei de restauració i zona de picnic.

El interior de la isla es rico en patrimonio: casas de posesión (fincas rústicas), molinos, barracas, cisternas, aljibes, ermitas y santuarios, etc. Desde el punto de vista paisajístico, predominan los cultivos extensivos de secano, aunque también hay algunas zonas de regadío. Campos de cereales, viñedos, almendros, olivos y algarrobos son los cultivos más representativos. En este paisaje agrario se entremezclan densos encinares, pinares y extensas áreas de garriga mediterránea.

En los municipios del interior encontraremos rutas de senderismo poco conocidas, generalmente más sencillas y aptas para toda la familia, pero no por ello menos atractivas. Una propuesta es la visita a ermitas y santuarios. Empezaron a construirse en el siglo XIII, como focos de repoblación de la isla tras la conquista cristiana, y suelen ubicarse en elevaciones, cerca de los pueblos. Las vistas panorámicas desde estas atalayas son impresionantes. La mayoría disponen de servicio de restauración y zona de picnic.



Pla de Mallorca

Excursions guiades

Excursiones guiadas

La millor manera de conèixer un territori és acompanyat d'un guia. A Mallorca hi ha multitud de guies de muntanya i d'empreses disposades a mostrar-vos els llocs més bells i autèntics per fer senderisme.

La mejor manera de conocer un territorio es acompañado de un guía. En Mallorca existen multitud de empresas dispuestas a mostrarle los lugares más bonitos y auténticos para hacer senderismo.

• INFO
www.fbmweb.com
www.tecnicsetramuntana.es

Refugis i altres allotjaments

Refugios y otros alojamientos

A la serra de Tramuntana trobem la xarxa de refugis de la Ruta de la Pedra en Sec, ideal per completar la ruta per etapes, gestionada pel Consell de Mallorca. A més, hi ha una altra xarxa de refugis en finques públiques i espais naturals del Govern de les Illes Balears.

Altres opcions d'allotjament són els agroturismes o hotels rurals o d'interior, situats a la Mallorca més desconeguda, en els seus pobles pintorescs i voltants. A més, alguns santuaris i ermites ofereixen també allotjament. Són espais únics amb ambients impregnats de pau i espiritualitat.

En la Serra de Tramuntana encontramos la Red de refugios de la Ruta de la Pedra en Sec, ideal para completar la ruta por etapas, gestionada por el gobierno insular. Además, existe otra Red de refugios en fincas públicas y espacios naturales del Gobierno autonómico.

Otras opciones de alojamiento son los agroturismos u hoteles rurales o de interior, situados en la Mallorca más desconocida, en sus pintorescos pueblos y alrededores. Además. Algunos santuarios y ermitas ofrecen también alojamiento, siendo enclaves únicos con ambientes impregnados de paz y espiritualidad.

Recomanacions i informació d'interès

Recomendaciones e información de interés

- ✗ No sortiu dels camins o senders
No salir de los caminos o senderos
- ✗ Eviteu les imprudències, mesureu els vostres esforços
Evitar las imprudencias, medir el esfuerzo
- ✗ No gauiteu ni us acosteu als penya-segats
No asomarse ni acercarse a los acantilados
- ✔ Vestiu roba i calçat adequat
Llevar ropa y calzado adecuado
- ✔ Porteu provisió d'aigua i aliments
Llevar provisión de agua y alimentos
- ✔ Informeu on aneu
Avisar a dónde se va
- ✔ Consulteu la previsió meteorològica
Consultar la previsión meteorológica
- ✗ Eviteu els dies d'alta temperatura o dies amb risc de pluja
Evitar los días de altas temperaturas o días con riesgo de lluvia
- ✗ No arrabasseu plantes ni molesteu la fauna
No arrancar plantas ni molestar a la fauna
- ✗ No deixeu fems
No dejar basura
- ✗ No encengueu foc
No encender fuego
- ✗ No danyeu els elements patrimonials
No dañar los elementos patrimoniales
- ✔ Respecteu la propietat, tant pública com privada
Respetar la propiedad, tanto pública como privada
- ✔ Els cans han d'anar fermats sempre. Informeu-vos abans si accepten animals
Los perros han de ir atados siempre. Informarse antes si aceptan animales
- ✔ Si penseu allotjar-vos en un refugi, reserveu amb antelació i confirmeu els serveis que ofereix
Si piensa alojarse en un refugio, reservar con antelación y confirmar los servicios que ofrece.
- ✗ L'acampada lliure no està permesa i només es pot acampar en zones habilitades i amb reserva prèvia
La acampada libre no está permitida y sólo se puede acampar en zonas habilitadas para ello y requiere reserva previa.